

Podněty a informace z mezinárodní spolupráce

Ing. Jaroslav Kinkor

Ministerstvo životního prostředí,
Odbor ochrany vod

jaroslav.kinkor@mzp.cz

PV KPOV, MŽP
Praha, 19. duben 2016



Obsah prezentace:

- Informace z CIS EK (SCG a pracovní skupiny)
- Informace z Komisí pro hraniční vody
- Informace z Mezinárodních komisí



Evropské aktivity – summary od 01/2016

- jednání pracovních skupin CIS EK (průběžně),
- jednání SCG 9.3.2016 – hlavní téma:
 - stav schvalování Plánů povodí a Povodňových plánů (k 22.12.2015 dle WFD a FD),
 - Reporting „Plánů“ EK (k 22. 3. 2016),
 - Metodika EK k hodnocení 2nd RBMPs a 1st FP,
 - Projednání mandátů Ad-hoc skupin (Art. 4.7. WFD, Hydromorfologie a Water Reuse)



Evropské aktivity – summary od 01/2016

- jednání SCG 9.3.2016:
 - **stav schvalování** Plánů povodí a Povodňových plánů (k 22.12.2015 dle požadavků WFD a FD)
 - představeno v návrhu na uplynulém PV KPOV – řada členských států **v termínů neměla schváleno**, (jen **12 MS** mělo schváleno v termínu),
 - mnohdy z důvodu posunu celého harmonogramu,
 - vazba na Reporting EK – jasný požadavek **reportovat POUZE schválené Plány**,



Evropské aktivity – summary od 01/2016

- jednání SCG 9.3.2016:
 - **Reporting** „Plánů“ EK (k 22. 3. 2016),
 - řada MS (i CZ) prezentovala významné **technické problémy** a **časté změny** na straně EIONET – vliv na dodržení termínu, je průběžně řešeno s VÚV a koordinováno,
 - Ze strany EK jako **minimum splnění** požadavků WFD a FD – zaslat k 22.3.2016 „kopie Plánů“ – **splněno**, EK informována oficiálním dopisem MŽP (obsah odsouhlasen i s resortem MZe),



Evropské aktivity – summary od 01/2016

- jednání SCG 9.3.2016:

- představen **návrh Metodiky hodnocení** 2nd RBMPs a 1st FPs,

- *základní zdroje dat a principy:*

míra **zlepšení** oproti 1st RBMP včetně dat z Reportingu 2010,

vyhodnocení 1st RBMP ze strany EK (Blueprint 2012),

bilaterální jednání s členskými státy + „Actions“


(CZ 01/2014),

vyhodnocení PoM 's ze strany EK (2015) - *lze plně zpracovat?*



Evropské aktivity – summary od 01/2016

- jednání SCG 9.3.2016:
 - Metodika hodnocení 2nd RBMPs a 1st FP,
 - *základní zdroje dat:*
2nd RBMP a background documents, Annex 0,
zaslané technické dokumenty z reportingu,
vyplněné šablony a zasláná prostorová data,



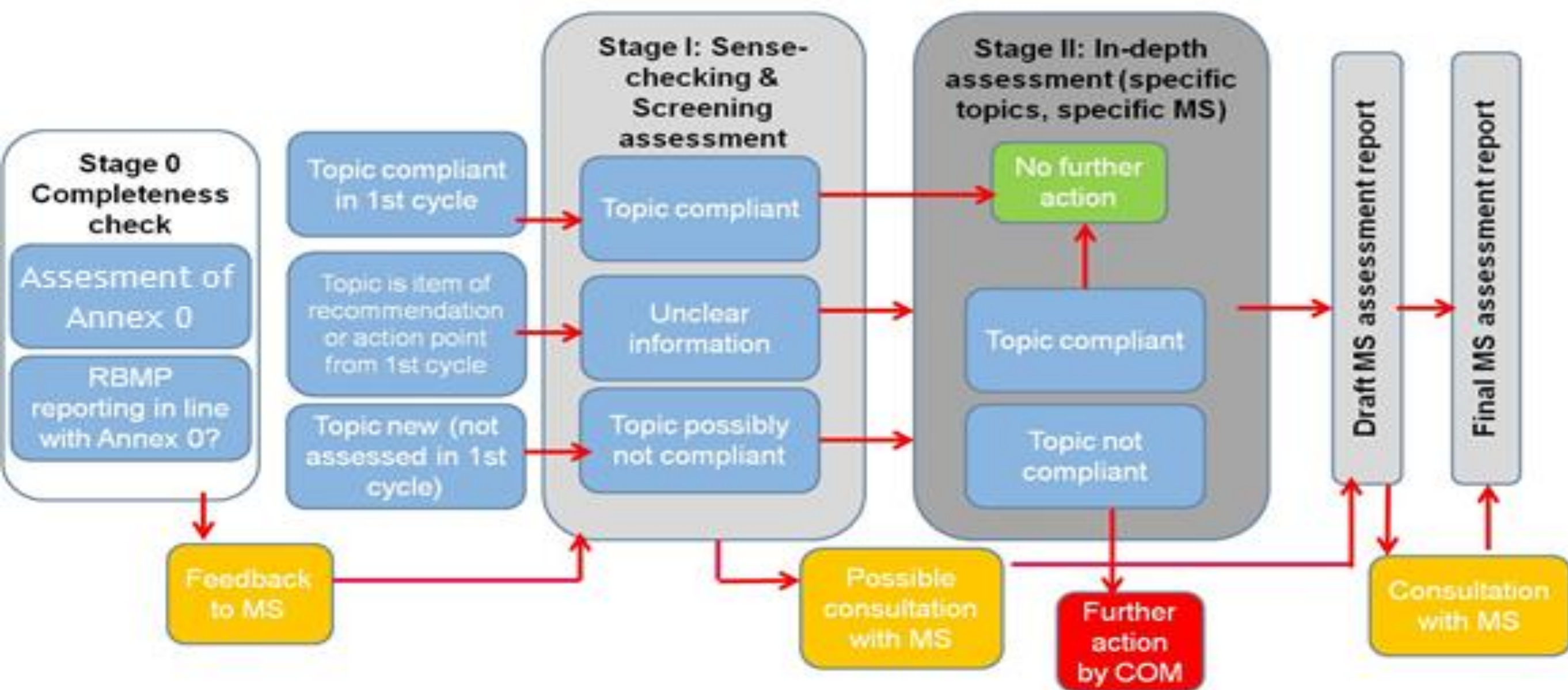
EIONET – budou vytvořeny automatické výstupy
(mapy, tabulky apod.)



Evropské aktivity – summary od 01/2016

- jednání SCG 9.3.2016:
 - Metodika hodnocení 2nd RBMPs a 1st FP,

Staged approach for the assessment



Evropské aktivity – summary od 01/2016

- jednání SCG 9.3.2016:

- Metodika hodnocení 2nd RBMPs a 1st FP, ***obdobné principy pro PpZPR dle FD,***

- *základní zdroje dat a principy:*

Etapa 0 – technická, využití Annex 0, soulad apod.

Etapa I – screening (indikátory a dotazy),
pravděpodobně bez dodat. vstupních informací od MS,

Etapa II – hloubková, potenciální nesoulad s WFD,
pravděpodobná konzultace s MS k doplnění,

výstupy z EK ke komentářům za 6-8 měsíců po
odreportování, (CZ hodnocení „**At MS level**“),



Evropské aktivity – summary od 01/2016

- jednání SCG 9.3.2016:

- Metodika hodnocení 2nd RBMPs a 1st FP, **část mezinárodní spolupráce**

- *základní principy:*

kladen důraz na mez. spolupráci – MKOx, koordinace a „přidaná hodnota“, obsah mez. spolupráce, harmonizace národních přístupů v rámci MKOx, míra pokroku v mez. spolupráci, hraniční vodní útvary – harmonizace hodnocení apod., témata - živiny, podélné kontinuita, kvant. stav.



Evropské aktivity – summary od 01/2016

- jednání SCG 9.3.2016:
 - Projednání **mandátů** Ad-hoc skupin (Art. 4.7. WFD, Hydromorfologie a Water Reuse),
 - **hydromorfologie a water reuse** – obecně OK,
 - **Art. 4.7.** obsáhlá diskuze, k dotazům CZ „neochota“ EK k vytvoření jasného nástroje pro MS, jak řešit „old projects“, spíše jen aktualizace GD 20, výsledek CIS aktivit (MS + EK) ne jen EK
 - požadována **AKTIVNÍ** účast ve skupině, první krok sběr „case studies“ – CZ ?, vazba na další Směrnice zastoupení různých expertů (ECO, EIA, ECOSTAT, plavba, HMWB) – výstup 1Q. 2017 (**snad ano**)



Evropské aktivity – summary od 01/2016

- jednání SCG 9.3.2016:
 - skupina **ECOSTAT**,
 - prezentovány kroky k „**živinovým standardům**“,
 - vazba na interkalibrace a hydromorfologii,
 - „*set nutrient boundaries which are adequately supporting good ecological status*“,
 - vyhodnocení **dotazníků z MS** – report, za CZ dvě sady hodnot (CZ a CZ 3rd),
 - významné rozdíly mezi MS v hranicích pro GES,
 - výstup **Best practice guide** pro MS v problematice živin- **4Q. 2017**,

všechny dokumenty dostupné na <https://circabc.europa.eu/>



19. jednání WG Floods - 04/2016, Vídeň

- ❖ Jednání předcházelo 2denní workshop „Review of 1st cycle of Implementation of the Floods Directive”
- ❖ Obsah workshopu – mezinárodní spolupráce, předběžné vyhodnocení pov. rizik (PFRA), povodňové mapování (FRHPs), PpZPR, vztah k ostatním směrnicím, reporting
- ❖ Zástupci ČR - prezentace v sekcích PFRA a FRHMs
- ❖ Před jednáním zaslán člen. zemím rozsáhlý dotazník – k dispozici předběžný draft výsledků, finální verze výsledků bude k dispozici 06/2016 (k připomínkám)
- ❖ dokumenty a prezentace dostupné:
<https://circabc.europa.eu/faces/jsp/extension/wai/navigation/container.jsp>



CZ - SK spolupráce

- aplikace požadavků čl. 4.7 RSV
- **projednání** a výměna zkušeností **CZ-SK komise pro hraniční vody** (8.-10.12.2015) a 30. 3. 2016 v Bratislavě ,
- postup SK formou metodického postupu, posuzovány **všechny projekty** (podklad pro navazující „povolovací“ řízení) dvoukolově, řada projektů uvedena v „Plánech“,
- za CZ prezentovány uskutečněné kroky včetně **návrhu § znění v rámci novely vodního zákona** (dopřesnění aplikačních postupů výjimek a reakce na soudního řízení C 461/13 Bund x SRN), **nezbytnost** souběžného řešení **vyhlášky č. 432/2001 Sb.** (MZe),
- projednávání společného postupu v rámci platformy **V4**, **koordinovaný postup s PL, SK a HU** k výměně zkušeností a společném postupu



CZ – SK spolupráce k aplikaci článku 4 odst. 7 RSV

- diskutováno se slovenskou stranou v rámci Česko-slovenské komise pro hraniční vody:
 - 8. – 10. 12. 2015 v Praze
 - 30. 3. 2016 v Bratislavě
- závěrem uvedených jednání bylo:
 1. Strany se dohodly, že budou **aktivní při řešení výkladu a aplikace** článku 4 odst. 7 Rámcové směrnice o vodě (aktivity CIS 2016-2018, výměna názorů a zpětná vazba k přístupu hodnocení druhých plánů povodí a prvních plánů pro zvládání povodňových rizik – zejména **přezkoumání** Rámcová směrnice o vodě do roku 2019).



2. Strany se dohodly, že **aktivitu vyvinou i v rámci Visegrádské čtyřky (dále jen „V4“)**, konkrétně česká strana osloví polskou stranu a slovenská strana osloví maďarskou stranu s cílem vzájemné výměny zkušeností a následného formování společného postupu k aplikaci článku 4 odst. 7 Rámcové směrnice o vodě.
3. Strany se shodly, že je potřebné diskutovat na úrovni Evropské komise a pokusit se dosáhnout v každém členském státě jednoznačné **definice v interpretaci pojmu „nadřazený veřejný zájem“**.
4. Strany se shodly na tom, že **současné nastavení podmínek a parametrů článku 4 odst. 7 Rámcová směrnice o vodě je nejednoznačné a složité, interpretace článku je nejasná a v praxi neefektivně aplikovatelná**. Z uvedeného důvodu je potřebné vyvinout maximální úsilí k optimalizaci předmětného článku Rámcové směrnice o vodě, kromě jiného **v rámci aktivit CIS 2016-2018**. Výhodné by bylo **předkládání společných návrhů** na minimální úrovni Česká republika – Slovenská republika, optimálně **na úrovni V4**.



CZ – PL spolupráce - Turów

- vyhlídka **rozšíření těžby** minimálně do roku 2044 u státních hranic s Českou republikou
- provoz má značný **negativní přeshraniční vliv** na řadu složek životního prostředí i na české území
- **projednávání** problematiky dolu Turów v rámci **zmocněnců vlád České republiky a Polské republiky** od roku 2008



CZ – PL spolupráce - Turów

- srpen 2015 – **oslovení polské strany** (na úrovni ministra životního prostředí i **na úrovni zmocněnců**) ve věci plánovaného rozšíření dolu Turów
- 13. dubna 2016 – **jednání nově ustanovené česko-polské pracovní skupiny** expertů k řešení této záležitosti
- v současné chvíli je **ustanovována vládní skupina** zabývající se danou problematikou (zástupci pouze české strany)



Aktuální informace z MKOD – CZ Prezidentství 2016



Prezidentství České republiky v Mezinárodní komisi pro ochranu Dunaje v roce 2016

icpdr **iksd**
International
Commission
for the Protection
of the Danube River
Internationale
Kommission
zum Schutz
der Donau



Veronika Matuszná, MŽP
19. Dubna 2016

Předání předsednictví 25.1.2016, Vídeň

icpdr iksd

International
Commission
for the Protection
of the Danube River

Internationale
Kommission
zum Schutz
der Donau



Chorvatsko- ČR- EU

Priority českého předsednictví MKOD




- **Aktivní podpora realizace 2 plánů - Mezinárodního plánu povodí Dunaje a Mezinárodního plánu pro zvládání povodňových rizik v povodí Dunaje,**
- **Problematika povodní a sucha jako reflexe globální klimatické změny s propojením na cíle udržitelného rozvoje,**
- **Podpora stávající spolupráce v regionu včetně zprostředkování know-how, zkušeností a uplatnění inovativních technologií.**

Ministerská Konference

9. 2. 2016, Vídeň

icpdr iksd
International
Commission
for the Protection
of the Danube River
Internationale
Kommission
zum Schutz
der Donau

- **Dunajská deklarace**
- **Přijetí Mezinárodního plánu povodí Dunaje
a Mezinárodního plánu pro zvládání povodňových rizik
na vysoké úrovni**



Prohlášení ministrů, oba plány a další informace jsou k dispozici ke stažení na webových stránkách ICPDR na <http://www.icpdr.org/main/mm16>.

Prioritní projekty a aktivity MKOD v roce 2016



Danube Sediment Project

Zaměřený na kvantitu sedimentů – přihlášen do
Výzvy přeshraničního programu Danube

PROJECT

PROJECT

Danube Floodplain Project

Plánované podání do nadcházející výzvy
programu Danube, podzim 2016



Prioritní projekty a aktivity MKOD v roce 2016

icpdr iksd

International
Commission
for the Protection
of the Danube River
Internationale
Kommission
zum Schutz
der Donau

Zpráva o suchých epizodách v povodí v roce 2015


do prosince 2016



Guidance Dokument ICPDR o zemědělství

Aktualizace Strategie ICPDR adaptace na klimatickou změnu

k prosinci 2018




Prioritní projekty a aktivity MKODicpdr iksd

4th Joint Danube Survey


International
Commission
for the Protection
of the Danube River

Internationale
Kommission
zum Schutz
der Donau



Joint
Danube
Survey ~~3~~ 4!

Plánován na rok 2019



icpdr iksd

International
Commission
for the Protection
of the Danube River

Internationale
Kommission
zum Schutz
der Donau

Děkuji za pozornost!

veronika.matuszna@mzp.cz

